



Kontrollmessungen im Umfeld von Mobilfunkanlagen der Gemeinde Wien

Wilhelm SEIER - Leiter der BU EMV/NT

20.12.2016

Immissionsentwicklung

Vergleich der Kontrollmessungen 2013 - 2016

✓ Vergleich der Gesamtimmission der aktuellen Messwerte

✓ Vergleich der Entwicklung in den Technologien



Gegenüberstellung 2013 - 2016

WIMK122
1.100 Jahre
Donaueschingenstr.
10/Stockg. 12

WIMK087
1.100 Jahre
Görgengasse
9-11/Stockg. 6

WIMK041
1.100 Jahre
Krottenbachstr.
110/Stockg. 5

WIMK042
1.100 Jahre
Flotowgasse
7/Stockg. 3

W96B
1.100 Jahre
Wielemansgasse
13-23/Stockg. 13

W58B
1.100 Jahre
Camillo Sitta
11-13/Stockg. 3

W89D
1.100 Jahre
Arabellagasse
20-10/Stockg. 11

130043A
1.100 Jahre
Karl Tornay Gasse
37-43/Stockg. 33

MP	Standort	Funkstandort	Messpunkt
1	W69B	21., Ödenburgerstrasse 73-85 / Stg. 27	Dach Stg. 45
2	120045A	21., Autokaderstrasse 3-7/ Stg. 27	Dach Stg. 33
3	120059A	21., Adolf Loos Gasse 12	Stg. 41, 8. Stock / Mittelstock vor dem Fenster
4	W87E	10., Laaerberg Straße 67-69, Stg. 1	Stg. 2 Dach
5	WIMK288	10., Laaerberg Straße 67-69, Stg. 5	Stg. 6 Dach
6	W150	11., Pantucekgasse 9-11 / Stg. 7	Stg. 12 Dach
7	W150	11., Pantucekgasse 9-11 / Stg. 7	Stg. 3 Dach
8	W89D	23., Arabellagasse 20-10/ Stg. 11	Stg. 17
9	W96B	18., Wielemansgasse 13-23/ Stg. 13	Stg. 10 Dach
10	120040A	22., Erzherzog Karl Strasse 250/13	Stg. 14 Dach
11	W58B	15., Camillo Sitta Gasse 11-13 / Stg. 3	Brunhildeng. 3 / Stg. 7 Dachboden
12	W71A	23., Karl Tornay Gasse 37-43 / Stg. 45	Akazieng.48-50/ Stg.50
13	130043A	23., Karl Tornay Gasse 37-43 / Stg. 33	Baslerg. 50-66/ Stg. 43
14	120110A	22., Donaustadtstrasse 30 / Stg. 6	Stg. 12 Dach
15	120110A	22., Donaustadtstrasse 30 / Stg. 6	Stg. 13 Dach
16	WIMK122	20., Donaueschingenstr. 30	Engerthstr. 99-101 / Stg. 7 Dach
17	WIMKo87	19., Görgengasse 9-11 / Stg. 6	Stg. 12 Dach
18	WIMK042	19., Flotowgasse 7 / Stg. 3	Weinbergg. 17 / Stg. 9 Dach
19	WIMK041	19., Krottenbachgstrasse 110/ Stg. 5	Stg. 6 Dach

120045A
1.100 Jahre
Autokaderstrasse
3-7/Stockg. 27

120059A
1.100 Jahre
Adolf Loos Gasse
12/Stockg. 12

120110A
1.100 Jahre
Donaustadtstrasse
30/Stockg. 6

120040A
1.100 Jahre
Erzherzog Karl
Strasse 250/13

W87E
1.100 Jahre
Laaerberg Straße
67-69/Stockg. 1

WIMK288
1.100 Jahre
Laaerberg Straße
67-69/Stockg. 5

W150
1.100 Jahre
Pantucekgasse
9-11/Stockg. 7

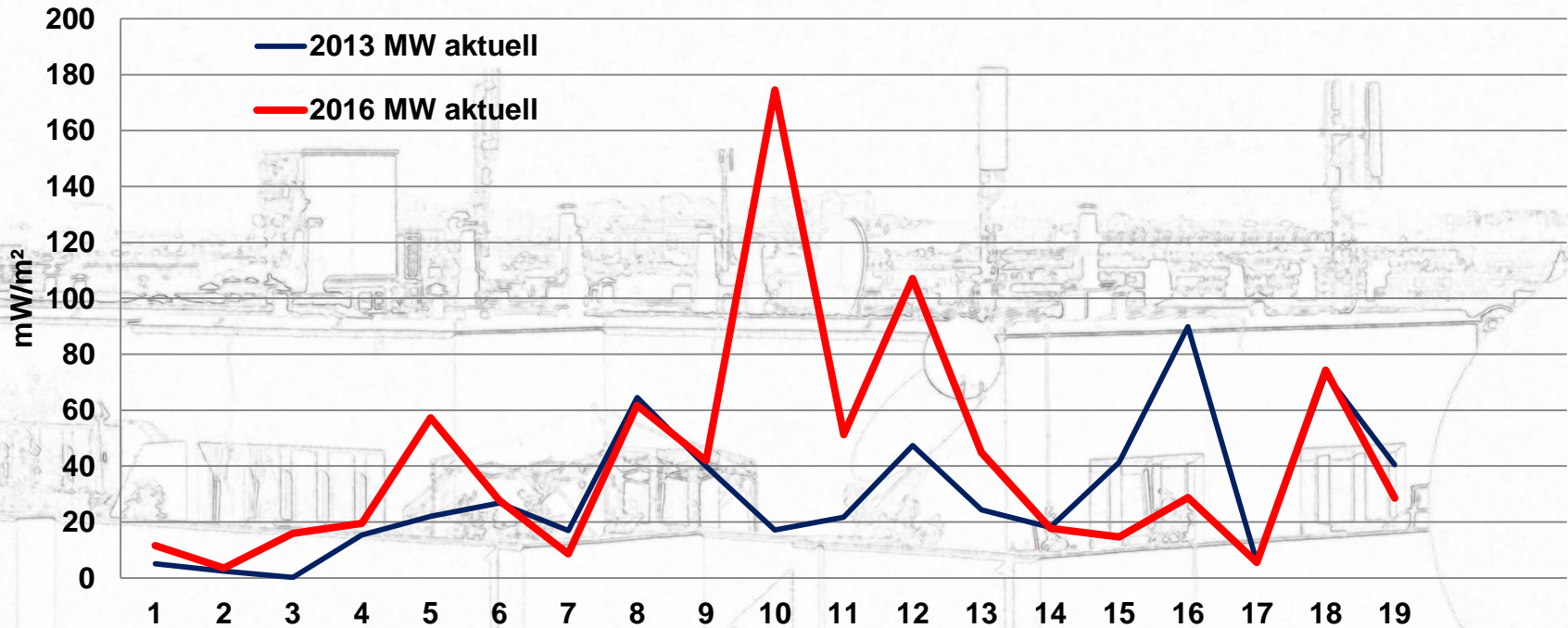
W96B
1.100 Jahre
Wielemansgasse
13-23/Stockg. 13

W58B
1.100 Jahre
Camillo Sitta
11-13/Stockg. 3

W71A
1.100 Jahre
Karl Tornay Gasse
37-43/Stockg. 45

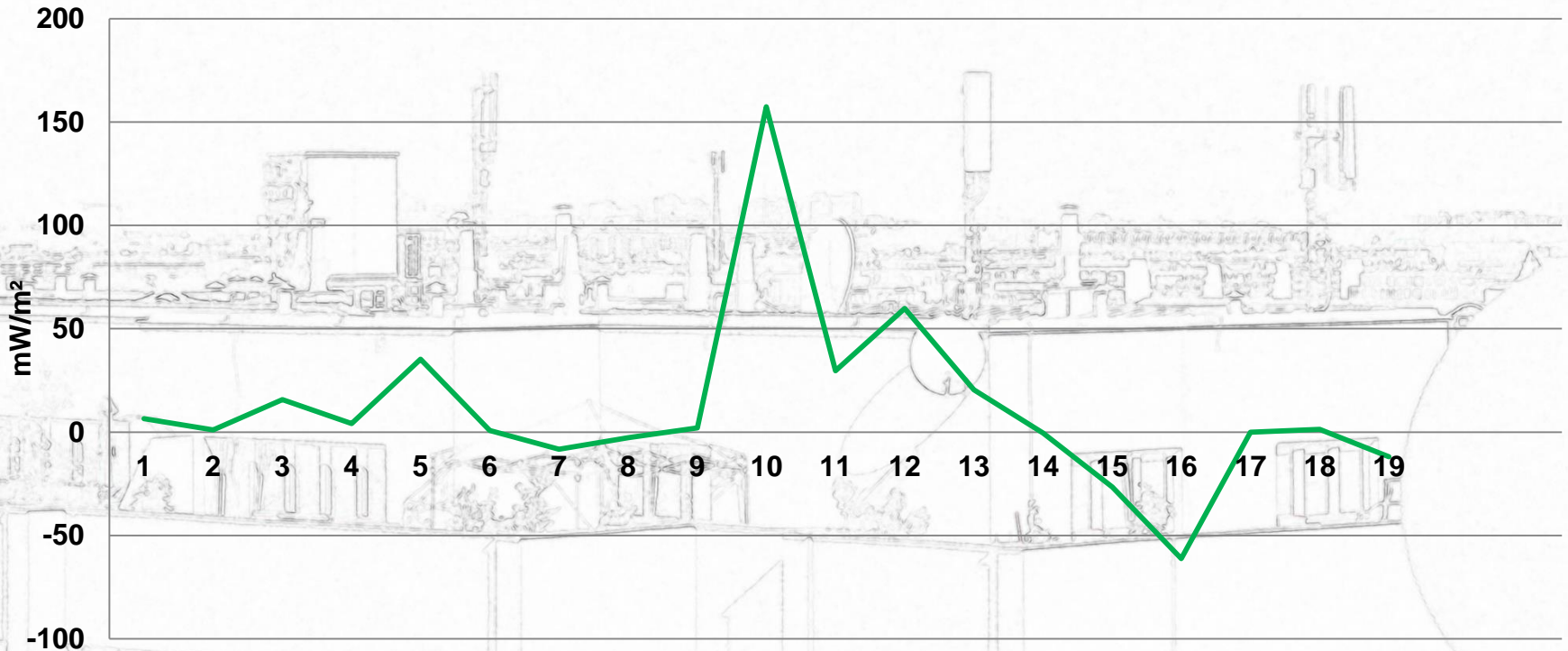
Gegenüberstellung 2013 - 2016

Messwert 2013 - 2016



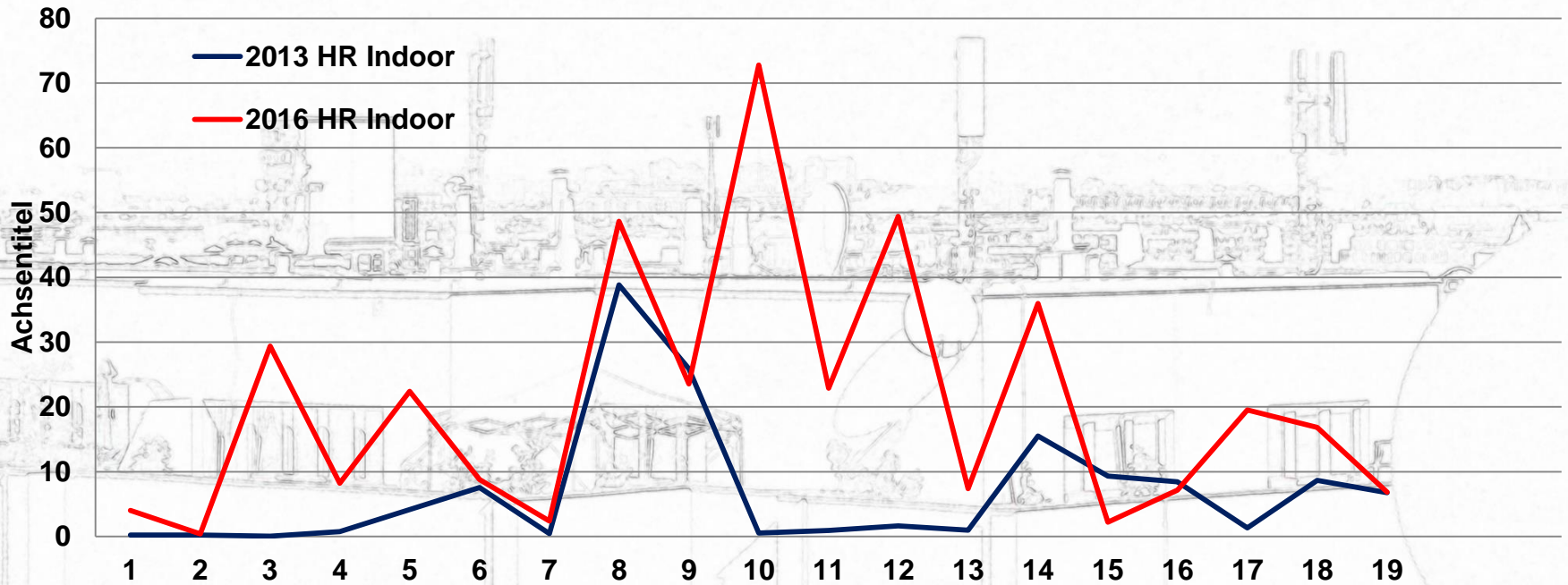
Gegenüberstellung 2013 - 2016

Änderung 2013 - 2016



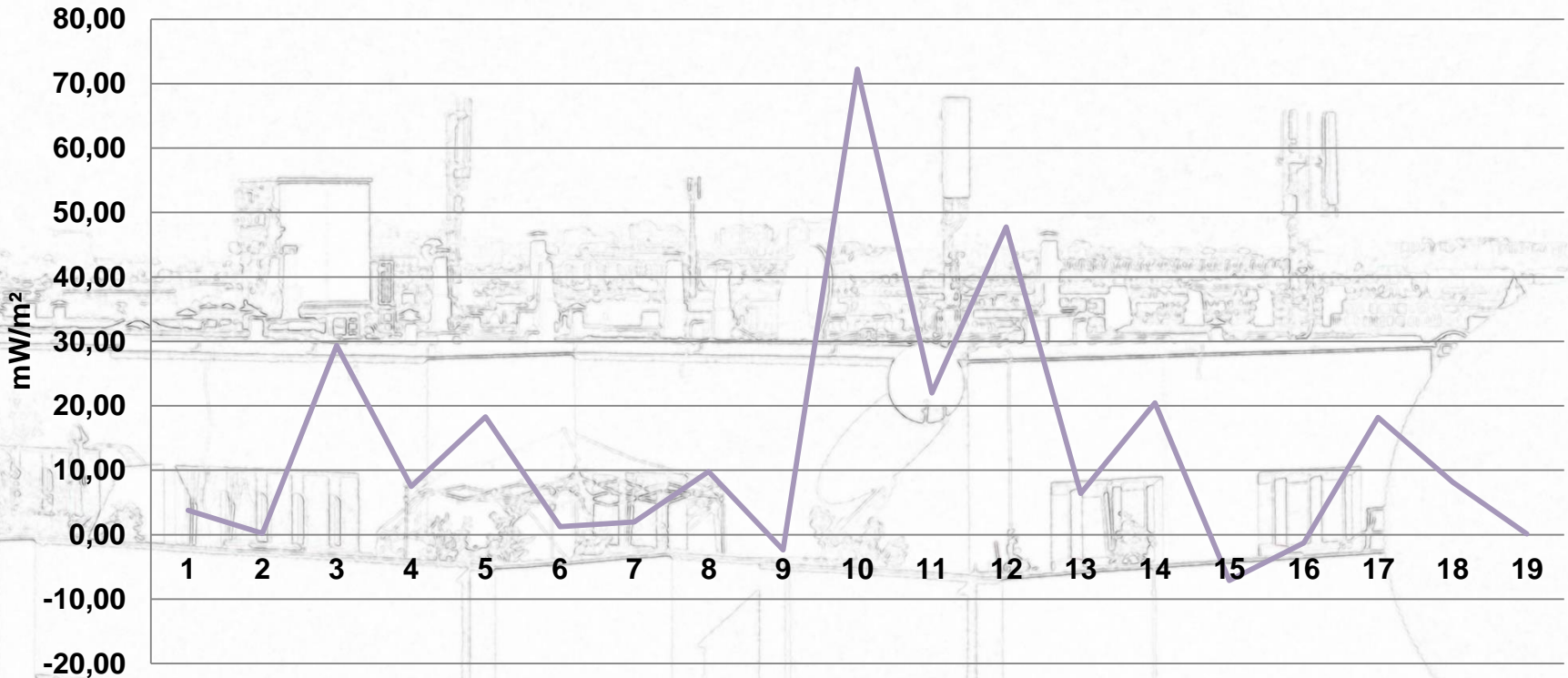
Gegenüberstellung 2013 - 2016

Hochrechnung Indoor 2013 - 2016



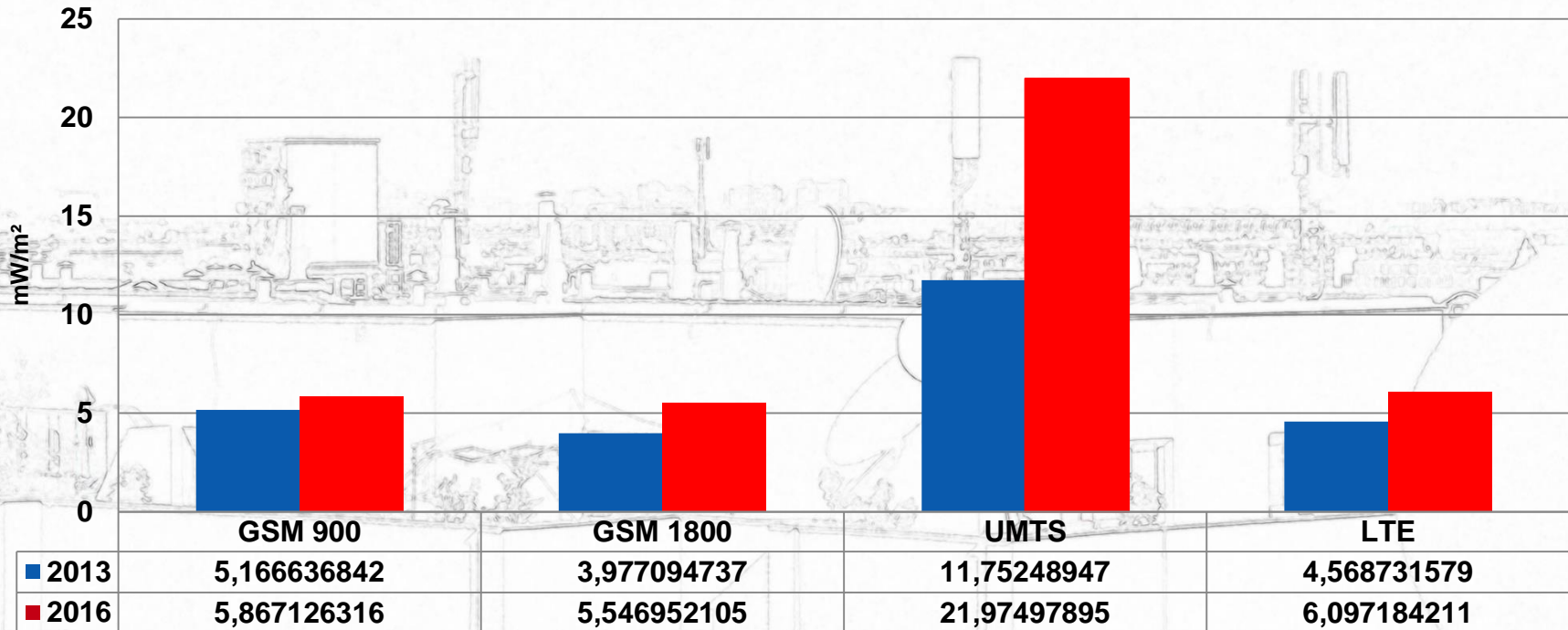
Gegenüberstellung 2013 - 2016

Änderung 2013 - 2016 HR Indoor



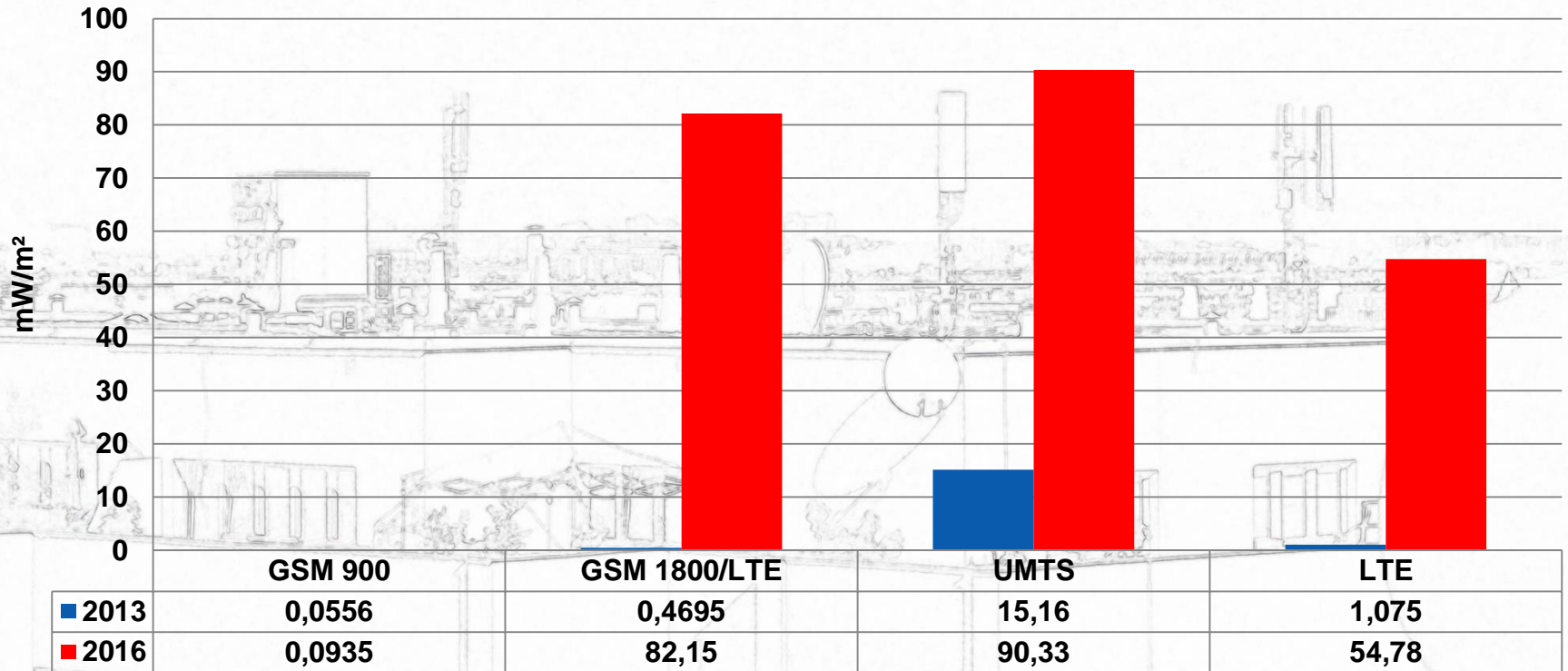
Gegenüberstellung 2013 - 2016

MW: Mittelwerte nach Technologie



Gegenüberstellung 2013 - 2016

MW: MP 10



Gegenüberstellung 2013 - 2016

Indoor: HORE MP10

